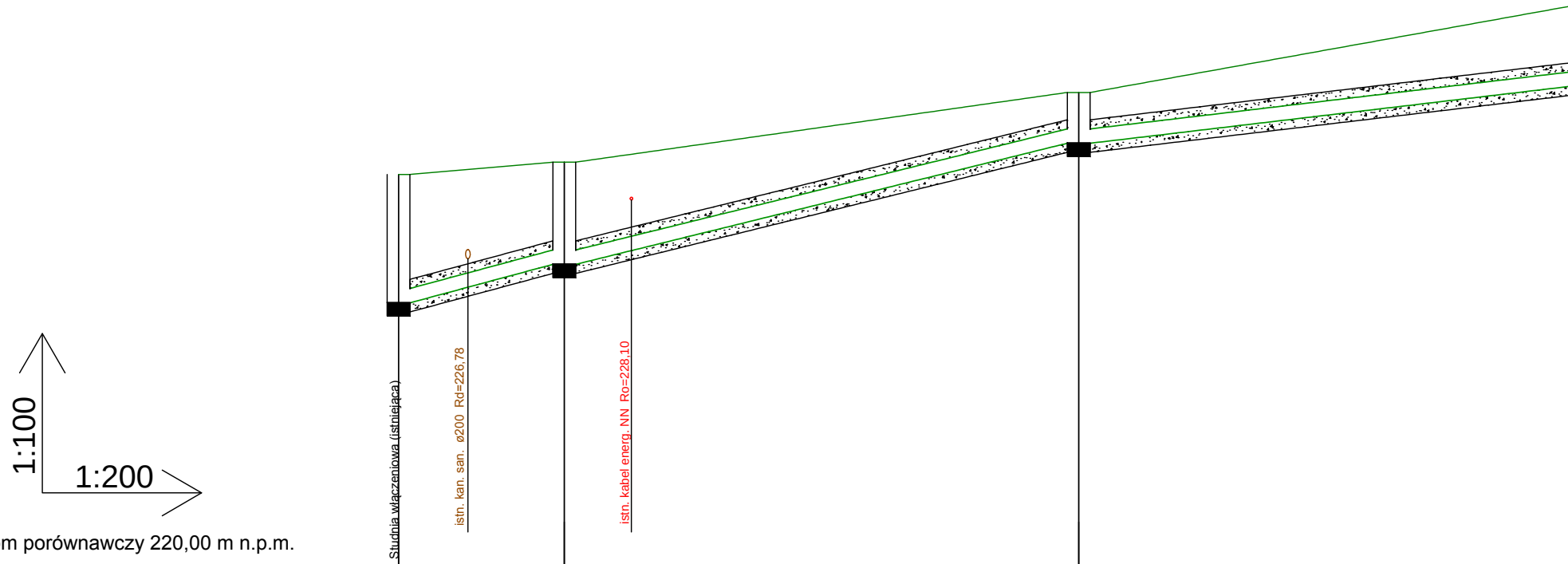
1:100
1:200
Studnia włączeniowa (istniejąca)
istn. kan. san. ø200 Rd=226,78
istn. kabel energ. NN Ro=228,10

Poziom porównawczy 220,00 m n.p.m.

Rzędna terenu projektowanego	228,63		228,82		230,34
Rzędna dna kanału	225,82	226,17	226,67	227,01	229,32
Zagłębienie dna kanału [m]	2,81		2,15		1,02
Materiał	PVC-U SDR34 SN8 DN315				
Spadek Odległości [m]	11,6 % L=7,28		11,8 % L=22,62		5,8 %
Długość trasy [m]	0,00	3,05	7,28	10,23	29,90
	K300		K301		K302

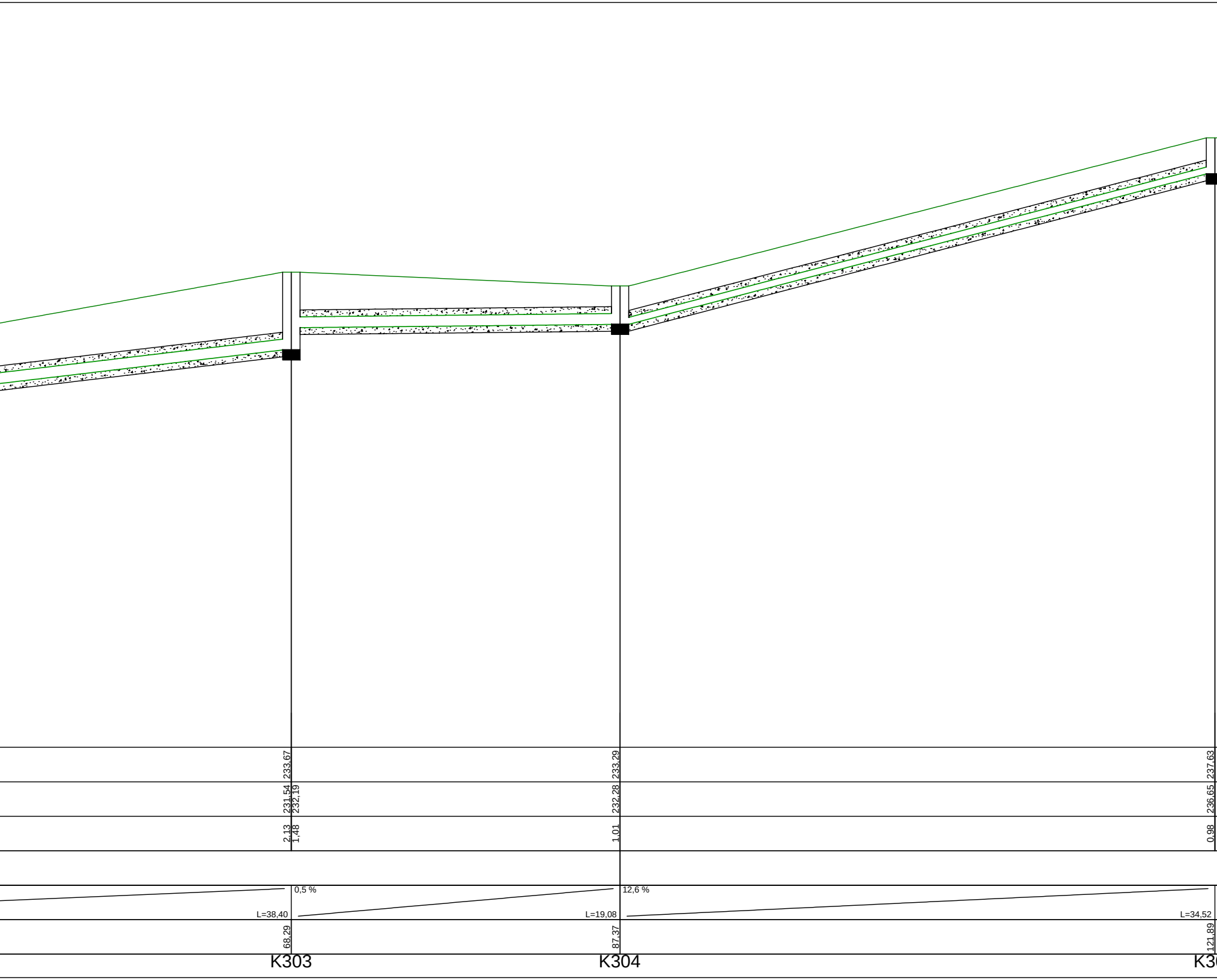
233,67
231,54
232,19
2,13
1,48
0,5 %
L=38,40
68,29
K303
233,29
232,28
1,01
12,6 %
L=19,08
87,37
K304
237,63
236,65
0,98
L=34,52
121,89
K3

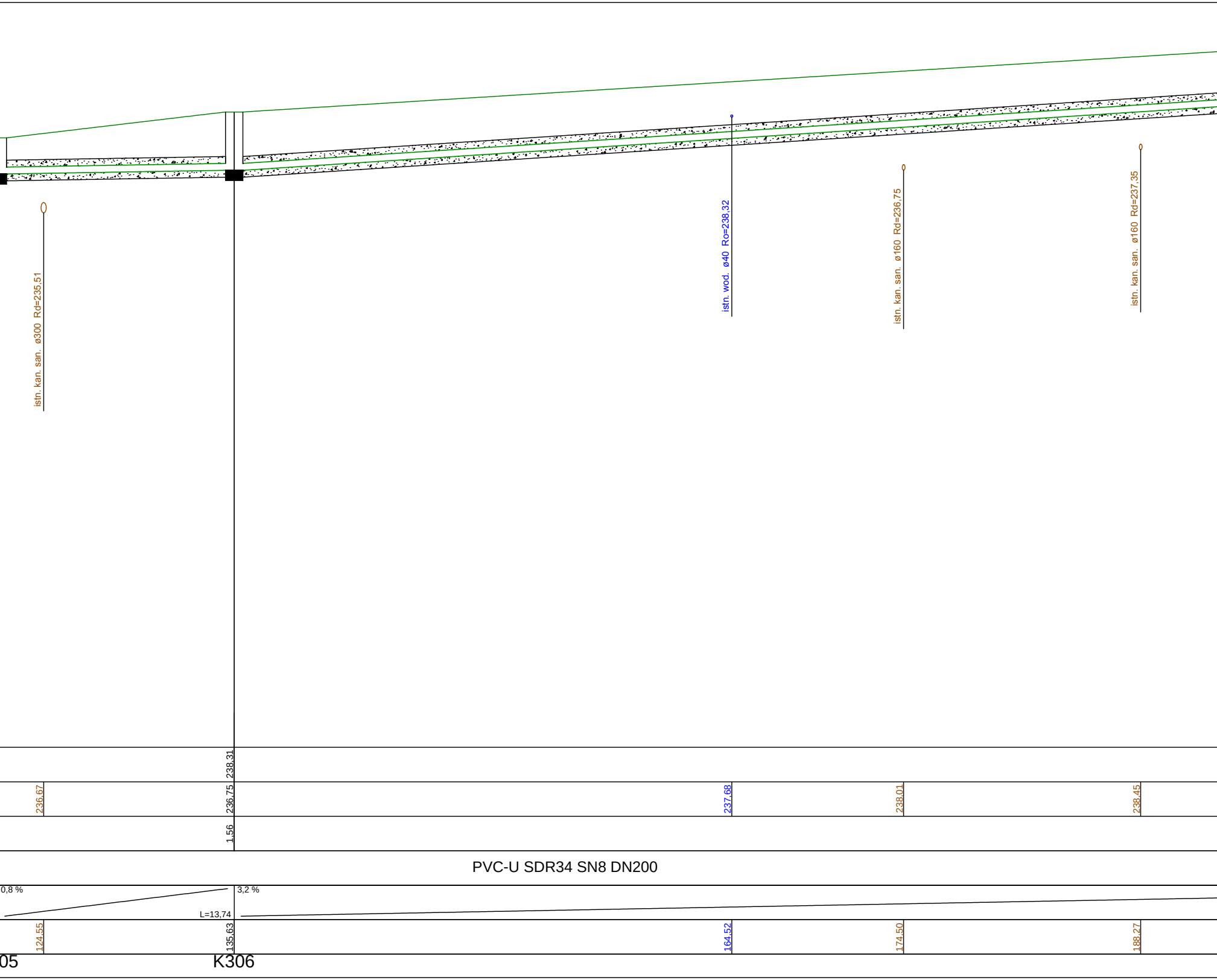
istn. kan. san. ø300 Rd=235,51
istn. wod. ø40 Ro=238,32
istn. kan. san. ø160 Rd=236,75
istn. kan. san. ø160 Rd=237,35
238,31
236,67
236,75
237,68
238,01
238,45
1,56
PVC-U SDR34 SN8 DN200
0,8 %
3,2 %
L=13,74
124,55
135,63
164,52
174,50
188,27
05
K306

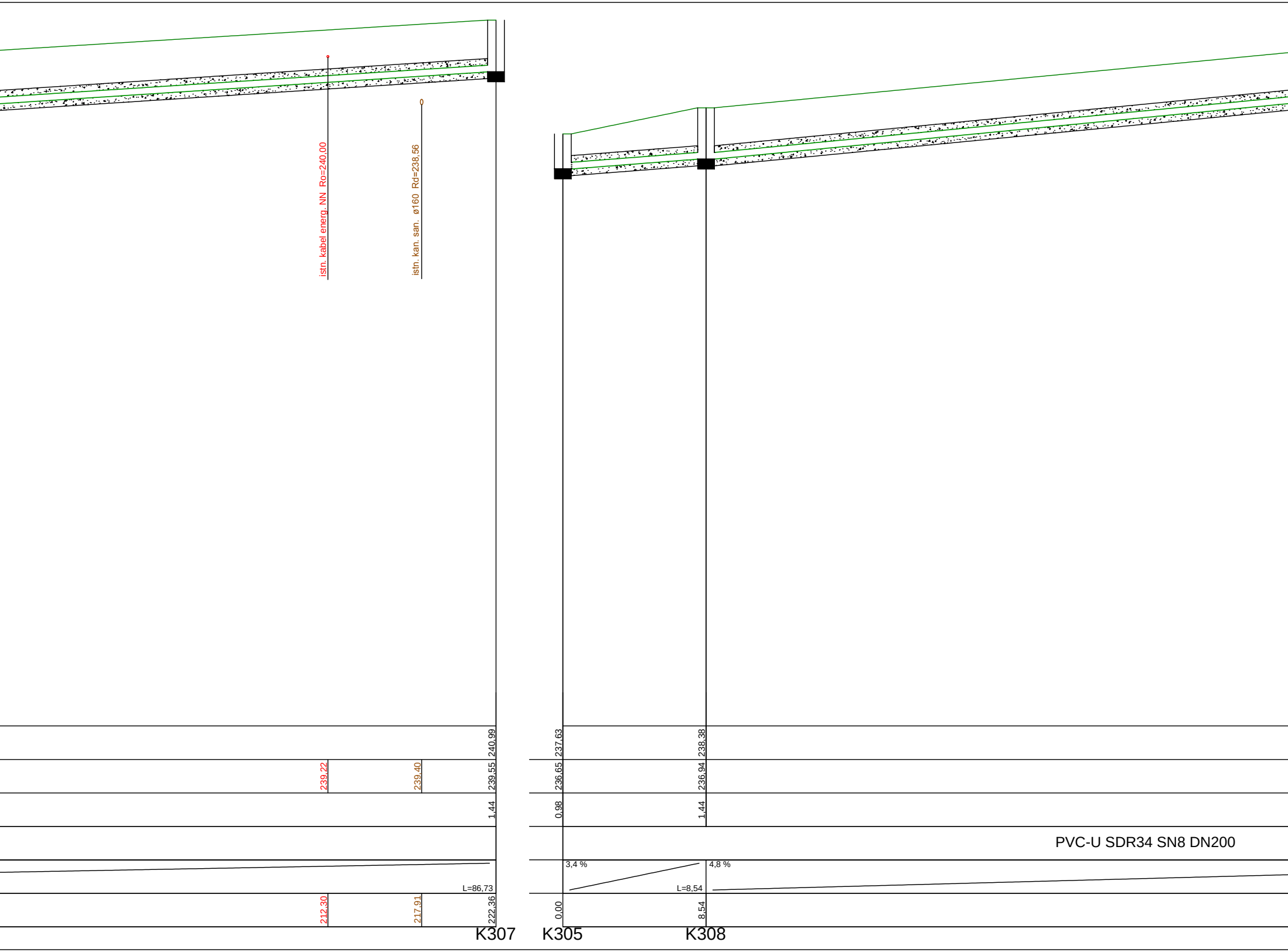
istn. kabel energ. NN Ro=240,00
istn. kan. san. ø160 Rd=238,56
240,99
237,63
238,38
239,22
239,40
239,55
236,65
236,94
1,44
0,98
1,44
PVC-U SDR34 SN8 DN200
3,4 %
4,8 %
L=86,73
L=8,54
212,30
217,91
222,36
0,00
8,54
K307
K305
K308


241,26
239,85
1,41
L=61,19
69,73
K309

Uwagi:

1. Przed przystąpieniem do wykonywania robót sprawdzić rzędne terenu, dna studzienek i uzbrojenia podziemnego.
2. Roboty ziemne w rejonie istniejących urządzeń podziemnych należy wykonać ręcznie ze szczególną ostrożnością
3. Przewody PVC powinny być układane zgodnie z zaleceniami i wymogami podanymi przez producenta rur
4. Rury prowadzić poniżej warstwy przemarzania. W przypadku wypłycenia należy stosować izolację termiczną z łupków polietylenowych
5. Przyłącze układać na podsypce piaskowej 20cm oraz obsypać warstwą piasku grubości 20cm.
6. Kanały prowadzić ze spadkiem w kierunku odbiornika ścieków.
7. Nie wyklucza się istnienia niezinwentaryzowanej infrastruktury podziemnej.

Wykonawca: Inwestor:	F.U.PROMIKA Michał Nowotarski, ul. Sosnowa 14, 22-440 Krasnobród GMINA SZCZEBRZESZYN UL. PLAC TADEUSZA KOŚCIUSZKI, 22-460 SZCZEBRZESZYN			
Inwestycja.	Budowa kanalizacji deszczowej w ramach przedowy ulic: Frampolskiej, Dolnej, Górnej, Sas - Jaworskiej, Słonecznej i Gorajskiej w Szczebrzeszynie			
Faza opracow.	PROJEKT BUDOWLANY			Skala:
Treść rysunku	PROFIL KANALIZACJI DESZCZOWEJ ODC. K300-K309			1:200/100
Projektował:	MGR INŻ. K. NOWOTARSKA	K. Nowotarska up. nr LUB/0093/PWBS/16 do projektow. i kier. robot. bud. bez ograniczeń w spec instal. z zakr. urządz. ciepl., wentyl., gazowych, wodociąg. i kanaliz.		14.05.2020
Sprawdził:	MGR INŻ. K. KLUCZEK	K. Kluczek up. nr LUB/0062/PWBS/18 do projektow. i kier. robot. bud. bez ograniczeń w spec instal. z zakr. urządz. ciepl., wentyl., gazowych, wodociąg. i kanaliz.		Nr rys. S6
Opracował:	MGR INŻ. J. ZAWADZIŃSKA	---		